



## Investigating the vulnerability of Ardabil city road network against natural disasters (earthquake) (Case study: Imam Khomeini Street, Shahr)

Mohammad Taghi Masoumi <sup>a</sup>, Milad Rajabzadeh Niaragh <sup>b\*</sup>

<sup>a</sup> Assistant Professor, Department of Geography and Urban Planning, Ardabil Branch, Islamic Azad University, Ardabil, Iran

<sup>b</sup> Master in Geography and Urban Planning, Ardabil Branch, Islamic Azad University, Ardabil, Iran

Received: 17 February 2021

Revise: 8 April 2021

Accepted: 26 May 2021

### Abstract

Reducing the vulnerability of cities to earthquakes is one of the objectives of urban planning. The urban road network is one of the factors that have a significant impact on the city's vulnerability to earthquakes. It is necessary to study the vulnerability of the urban road network and to plan to reduce this damage. This research was carried out by a descriptive-analytical method and using the AHP multi-criteria evaluation model, with the aim of evaluating the network of urban roads against earthquakes, in Imam Khomeini street, city of Ardabil. The data collection method in this research is mainly in the field and the library method. To assess the vulnerability of Imam Khomeini Street in Ardabil, five criteria of density, construction characteristics, natural factors, accessibility and degree of confinement were used. Type of materials, number of floors of buildings, ground floor of buildings, compatibility of uses, the criteria of natural factors including the distance to the fault and the distance to the river and the access criteria include three sub -criteria of passage width, existence of intersections and secondary roads and access to rescue centers. Imam Khomeini Street was divided into nineteen sections and finally the scores of each section were overlaid according to the criteria and sub-criteria in the form of Expert Choice software and the final street vulnerability map was produced in the Arc GIS software. The final results indicate that the highest level of vulnerability is observed in the central parts.

**Keywords:** Vulnerability, Road network, Earthquake, Ardabil, AHP.

\*. Corresponding author: Milad Rajabzadeh Niaragh E-mail: m.rajabzade202000@gmail.com Tel: + 989120503424

**How to cite this Article:** Masoomi, M., Rajabzadeh, M. (2021). Investigating the vulnerability of Ardabil city road network against natural disasters (earthquake) (Case study: Imam Khomeini Street, Shahr). *Journal of Geography and Environmental Hazards*, 10(3), 141-161.

doi:10.22067/geoeh.2021.67019.0



Journal of Geography and Environmental Hazards are fully compliant with open access mandates, by publishing its articles under Creative Commons Attribution 4.0 International License (CC BY 4.0).



Creative Commons Attribution 4.0 International License (CC BY 4.0)

## Geography and Environmental Hazards

Volume 10, Issue 3 - Number 39, Fall 2021

<https://geoeh.um.ac.ir>

<https://dx.doi.org/10.22067/geoeh.2021.67019.0>

جغرافیا و مخاطرات محیطی، سال دهم، شماره سی و نهم، پاییز ۱۴۰۰، صص ۱۶۱-۱۴۱

مقاله پژوهشی

بررسی میزان آسیب‌پذیری شبکه معابر شهر اردبیل در برابر سوانح طبیعی (زلزله)

(مطالعه موردی: خیابان امام خمینی شهر)

محمدتقی معصومی - استادیار گروه جغرافیا و برنامه‌ریزی شهری، واحد اردبیل، دانشگاه آزاد اسلامی، اردبیل، ایران.  
میلاد رجب‌زاده نیارق<sup>۱</sup> - کارشناس ارشد جغرافیا و برنامه‌ریزی شهری، واحد اردبیل، دانشگاه آزاد اسلامی، اردبیل، ایران.

تاریخ دریافت: ۱۳۹۹/۱۱/۲۹ تاریخ بازنگری: ۱۴۰۰/۱/۱۹ تاریخ تصویب: ۱۴۰۰/۳/۵

### چکیده

کاهش آسیب‌پذیری شهرها در برابر زلزله از اهداف برنامه‌ریزی شهری است. شبکه معابر شهری یکی از عواملی است که در میزان آسیب‌پذیری شهر در برابر زلزله تأثیر بسزایی دارد. بررسی آسیب‌پذیری شبکه معابر شهری و برنامه‌ریزی جهت کاهش این آسیب‌ها امری ضروری است. این پژوهش با روش توصیفی-تحلیلی و با به‌کارگیری مدل ارزیابی چند معیاره AHP، با هدف ارزیابی شبکه معابر شهری در برابر زلزله، در خیابان امام خمینی (ره) شهر اردبیل انجام گرفته است. روش جمع‌آوری اطلاعات در این پژوهش عمدتاً میدانی و در طول انجام پژوهش از روش کتابخانه‌ای نیز استفاده شده است. برای ارزیابی آسیب‌پذیری خیابان امام خمینی شهر اردبیل از پنج معیار تراکم، ویژگی‌های ساختمانی، عوامل طبیعی، دسترسی و درجه محصوریت استفاده شد که معیار تراکم شامل دو زیر معیار تراکم ساختمانی و تراکم جمعیتی، معیار ویژگی‌های ساختمانی شامل شش زیر معیار کیفیت بنا، قدمت بنا، نوع مصالح، تعداد طبقات ساختمان، مساحت همکف ساختمان‌ها، سازگاری کاربری‌ها، معیار عوامل طبیعی شامل فاصله از گسل و فاصله از مسیر رود و معیار دسترسی شامل سه زیر معیار عرض معبر، وجود تقاطع و راه‌های فرعی و دسترسی به مراکز امداد و نجات است. خیابان امام خمینی به نوزده قسمت تقسیم و در نهایت امتیازات هر یک از قسمت‌ها با توجه به معیارها و زیر معیارها در قالب نرم‌افزار Expert Choice

Email: m.rajabzade202000@gmail.com

۱ نویسنده مسئول: ۰۹۱۲۰۵۰۳۴۲۴

نحوه ارجاع به این مقاله:

معصومی، محمدتقی، رجب‌زاده نیارق، میلاد. (۱۴۰۰). بررسی میزان آسیب‌پذیری شبکه معابر شهر اردبیل در برابر سوانح طبیعی (زلزله) (مطالعه موردی: خیابان امام خمینی شهر). جغرافیا و مخاطرات محیطی، ۱۰(۳)، صص ۱۶۱-۱۴۱. <https://dx.doi.org/10.22067/geoeh.2021.67019.0>

همپوشانی شد و نقشه نهایی آسیب‌پذیری خیابان در نرم‌افزار Arc GIS تولید شد. نتایج نهایی حاکی از آن است که بیش‌ترین میزان آسیب‌پذیری در قسمت‌های مرکزی به چشم می‌خورد.

**کلیدواژه‌ها:** آسیب‌پذیری، شبکه معابر، زلزله، اردبیل، AHP.

#### ۱- مقدمه

ایران نیز یکی از کشورهایی است که با مخاطرات طبیعی عدیده‌ای روبه‌رو است. موقعیت و ویژگی‌های جغرافیایی سبب شده است ایران در کمربند زلزله قرار گیرد؛ به طوری که بیش از ۷۰ درصد سرزمین ایران در معرض خطر زمین‌لرزه قرار دارد. از این رو زمین‌لرزه یکی از اصلی‌ترین مخاطرات طبیعی سکونتگاه‌های انسانی ایران به شمار می‌رود (نورائی و همکاران، ۱۳۹۵). شبکه ارتباطی به‌عنوان یکی از مهم‌ترین استحکامات زیر بنایی، نقش مهمی در کاهش یا افزایش آسیب‌های ناشی از وقوع حوادث طبیعی نظیر زمین‌لرزه دارند (مانگ<sup>۱</sup> و همکاران، ۲۰۰۷). اگرچه حذف اثرات مخاطرات طبیعی امری غیرممکن است؛ با این حال کاهش ریسک و خطرپذیری شهرها در برابر پدیده‌های طبیعی به یکی از سرفصل‌های مهم برنامه‌ریزی و طراحی شهرها در سال‌های اخیر تبدیل شده است (کاپ<sup>۲</sup>، ۲۰۱۵). آسیب‌پذیری شبکه به ساختار فضایی شبکه پرداخته و در زمینه تخلیه عمومی به کار می‌رود تا قسمت‌های آسیب‌پذیر ساختار شهری مشخص شود. از عوامل مؤثر بر آسیب‌پذیری شبکه معابر می‌توان به آسیب‌پذیری بنا، نسبت سطح ساخته شده به سطح معابر ساخته شده (درجه محصوریت)، قوس معبر، عرض معبر، تعداد گره و تقاطع و شیب معبر (نورائی و همکاران، ۱۳۹۰) اشاره کرد. نقش شریان‌های ارتباطی مانند خیابان‌ها و معابر به‌عنوان نقاط اتصال و گریز در شهرها در مواقع بحران‌های طبیعی نقش بسیار اساسی دارند. این چالش در مواقعی که کاربری‌های اطراف این شریان‌ها دارای ایستایی نامناسب و فرسوده‌ای بوده و با آسیب‌های احتمالی موجب ریزش و بسته شدن این نقاط مواصلاتی شده و در فرایند امداد رسانی و گریز از نقاط بحران اختلال ایجاد کرده و مشکلات و خطرات جانی و مالی را در مواقع بحران دوچندان می‌نمایند. در این پژوهش سعی بر ارزیابی میزان آسیب‌پذیری خیابان امام خمینی شهر اردبیل در برابر زلزله شده است. این منطقه به دلیل ویژگی‌های منحصربه‌فرد خود مانند: تمرکز شدید ساختمانی، تراکم زیاد جمعیت، پایین بودن عرض معبر، عدم رعایت استانداردهای لازم در اکثر سازه‌های موجود و عدم رعایت قوانین مربوط به سطح اشغال و فضای باز، با مشکلات عدیده‌ای مواجه است. بر این اساس توجه به ارزیابی آسیب‌پذیری خیابان امام خمینی در برابر زلزله از ضروریات مدیریت شهری در شهر اردبیل است. در این بین خیابان امام خمینی شهر اردبیل نیز به‌عنوان بستر مورد مطالعه به علت داشتن بافت‌های ناپایدار و همچنین ماهیت مسکونی و تجاری آن می‌تواند در هنگام رخداد زلزله پذیرای آسیب‌های

1 mang

2 kap

زیادی از لحاظ اختلال در فرآیند امداد رسانی به منطقه و تخریب‌های صورت گرفته در بخش‌های مسکونی و شبکه‌های مواصلاتی باشد؛ بنابراین ضرورت مطالعه مسأله حال حاضر بیش از پیش آشکار می‌شود. با توجه به اهمیت موضوع، در زمینه ارزیابی آسیب‌پذیری شبکه معابر شهری در برابر زلزله تحقیقات زیادی در داخل و خارج از کشور صورت گرفته که ابتدا به تحقیقات صورت گرفته در کشورهای خارجی اشاره می‌شود و سپس به تحقیقات انجام شده در کشور پرداخته می‌شود.

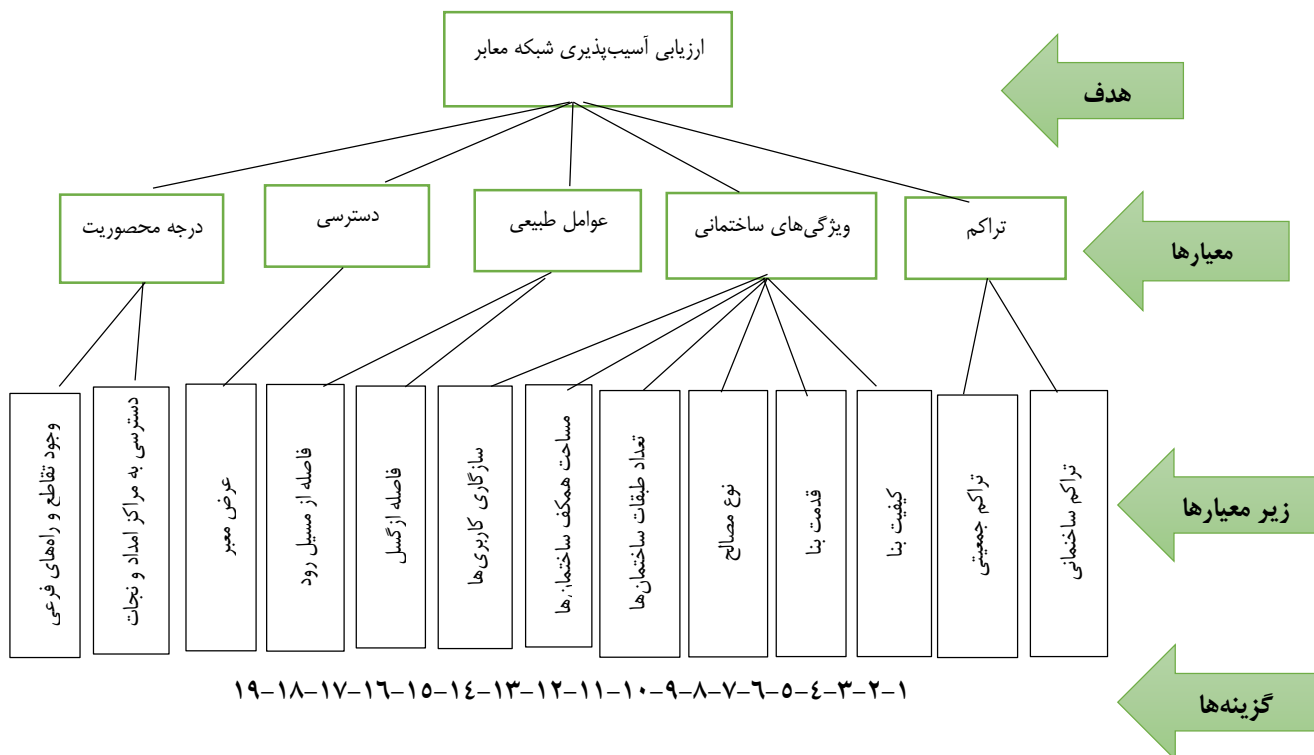
صدری کیا و همکاران (۲۰۱۷) آسیب‌پذیری ناشی از زمین‌لرزه را در مناطقی که داده‌های ناکافی در این زمینه دارند با استفاده از سه روش AHP، تکنیک مجموعه‌های فازی و روش TOPSIS ارزیابی نمودند. با توجه به نتایج به عمل آمده روش فازی در تعیین تأثیرات معیارهای آسیب‌پذیری لرزه‌ای از اولویت بالاتری برخوردار است. محمد پور و همکاران (۲۰۱۶) در مقاله‌ای به شناسایی و توسعه ارتباط برنامه‌ریزی شهری و مدیریت بحران زلزله به منظور کاهش آسیب‌پذیری لرزه‌ای در بافت قدیمی محله سیروس شهرداری تهران، منطقه ۱۲ پرداختند. به این نتیجه رسیدند که می‌توان از طریق تحلیل آسیب‌پذیری لرزه‌ای در بافت قدیمی شهری به نقش برنامه‌ریزی شهر برای پارامترهای ساختاری در زمینه مقابله با زلزله اشاره نمود. چن نن هانگ<sup>۱</sup> و همکاران (۲۰۱۴) در مقاله خود به بررسی آسیب‌پذیری و وابستگی متقابل زیرساخت‌های حیاتی شهر در تایوان پرداخته‌اند. (احدنژاد روشتی و همکاران، ۱۳۹۹) مقاله‌ای تحلیل فضایی آسیب‌پذیری شبکه معابر شهری در برابر زلزله با رویکرد مدیریت بحران، یافته‌ها نشان داد که بخش مرکزی شهر زنجان آسیب‌پذیری بالایی در برابر زلزله‌های احتمالی داشته باشد. به طوری که از کل معابر منطقه مورد مطالعه با مساحت ۸۲ هکتار، ۹،۲ هکتار آسیب‌پذیری خیلی زیاد، ۲۰،۴ هکتار آسیب‌پذیری زیاد، ۲۵،۴ هکتار آسیب‌پذیری متوسط، ۱۱،۵ هکتار آسیب‌پذیری کم و ۱۵،۵ هکتار از آسیب‌پذیری خیلی کم برخوردار بوده است که در مجموع ۲۹،۶ هکتار از سطح معابر از آسیب‌پذیری زیاد و خیلی زیاد برخوردار هستند. در نهایت می‌توان بیان داشت که مهم‌ترین عوامل آسیب‌پذیر شبکه معابر در بخش مرکزی زنجان شامل فرسودگی بافت جداگانه معبر، تراکم بالای جمعیت مرتبط با معبر و درجه محصوریت بالای معابر است. خدادادی و همکاران (۱۳۹۷) در مقاله‌ای تحلیل آسیب‌پذیری شهری در برابر مخاطره زلزله با روش FUZZY ELECTRE، نتایج حاصله حاکی از آسیب‌پذیر بودن مناطق ۶، ۸، ۱ و ۷ شهرداری کرج در برابر زلزله است طوری که بیش از ۷۰ درصد از شهر کرج از نظر خطر آسیب‌پذیری در برابر زلزله در طبقه خیلی کم و کم قرار گرفته است و تنها حدود ۲۰ درصد از شهر کرج به خاطر نزدیکی به گسل و وجود تراکم بالای جمعیتی، ساختمانی و... در مناطق با خطر زیاد و خیلی زیاد قرار گرفته است. (احدنژاد روشتی و همکاران، ۱۳۹۴) در مقاله‌ای ارزیابی آسیب‌پذیری شبکه معابر شهری در برابر زلزله برای ارزیابی آسیب‌پذیری شبکه معابر منطقه ۱ تبریز. نتایج نهایی حاکی از این است که آسیب‌پذیری شبکه معابر محدوده‌ی

مورد مطالعه (جز در محلات نوساز)، بیشتر از حد متوسط و عمدتاً زیاد و خیلی زیاد است. آسیب‌پذیری شبکه معابر در محلات اسکان غیررسمی بیشتر به چشم می‌خورد که در برنامه‌ریزی‌ها باید در اولویت قرار بگیرند. کریمی کردآبادی و همکار (۱۳۹۴) در پژوهش خود با استفاده از مدل ترکیبی FUZZY AHP و با به کارگیری نرم‌افزارهای Arc GIS و Expert Choice به پهنه‌بندی خطر زلزله و تأثیر آن در امنیت شهری منطقه یک شهر تهران پرداخته‌اند. نتایج این پژوهش نشان می‌دهد که منطقه یک کلان‌شهر تهران به شدت در خطر زلزله‌خیزی قرار دارد و مناطق دارای خطر خیلی زیاد و زیاد در حدود ۵۰ درصد مساحت منطقه یک را دربر می‌گیرند. جلالیان و همکار (۱۳۹۴) با استفاده از مدل فرایند تحلیل سلسله مراتبی و روش تحلیل چند معیاری فضایی و با به کارگیری پنج شاخص گسل، جنس زمین، شیب، زمین‌لغزش و تراکم جمعیت به پهنه‌بندی آسیب‌پذیری زلزله در بخش چورزق شهرستان طارم اقدام نمودند. نتایج حاصل از تحقیق آن‌ها نشان می‌دهد که بخش عمده‌ای از شهرستان طارم و سکونتگاه‌های روستایی منطقه در پهنه‌های با خطر بالا (۴۵٪) و خیلی بالا (۱۴٪) قرار گرفته است.

## ۲- منطقه مورد مطالعه

خیابان امام خمینی یک معبر در امتداد شمال شرقی - جنوب غربی شهر اردبیل است. این محور از قدیمی‌ترین خیابان‌های شبکه معابر شهر اردبیل بوده و اصلی‌ترین محور در استخوان‌بندی محدوده مرکزی شهر است. شبکه معابر شهر اردبیل در حال حاضر ساختار حلقوی - شعاعی دارد. از موقعیت قرارگیری خیابان امام خمینی در دو حلقه خیابانی و شریانی درونی شبکه معابر شهر اردبیل نتیجه می‌شود که این خیابان در قسمت‌های واقع در داخل حلقه درونی خیابانی (چهارراه ژاندارمری تا چهارراه امام خمینی) و قسمت‌های بیرون از این حلقه که داخل حلقه شریانی بزرگراه شهدا قرار دارد (میدان جهاد تا چهارراه ژاندارمری و چهارراه امام خمینی تا ایستگاه سریع) ویژگی‌ها و سیمای متفاوتی دارد.

## ۳- مواد و روش‌ها



شکل ۱. معیارها و زیر معیارهای تحقیق (ساختار سلسله‌مراتبی) منبع: یافته‌های تحقیق

پژوهش حاضر از نوع کاربردی و از نظر روش جز تحقیقات توصیفی - تحلیلی است. تحلیل این پژوهش و استخراج داده‌ها با استفاده از بررسی‌های کتابخانه‌ای، داده‌های آماری، بررسی نقشه‌های موجود شهر اردبیل و مطالعات میدانی انجام گرفته است. در تحلیل داده‌های پژوهش حاضر از روش مدل‌های تصمیم‌گیری چند معیاره استفاده شد. پس از بررسی مطالعات پیشین در این حوزه و جویا شدن نظرات کارشناسان، معیارها و زیر معیارهای تحقیق انتخاب، سپس معیارها و زیر معیارها بر اساس نظرات کارشناسان خبره در حوزه زلزله‌نگاری و مهندسی شهرسازی، وزن دهی شد. در مرحله بعدی معیارهای تحقیق توسط مدل AHP استانداردسازی شده و میزان اهمیت هر یک از معیارها و زیر معیارها مشخص گردید. سپس با استفاده از برنامه تحلیلی Expert Choice میزان آسیب‌پذیری هر قسمت مشخص و در نهایت با استفاده از دستوره‌های نرم‌افزار Arc GIS نقشه آسیب‌پذیری خیابان امام شهر اردبیل تولید شد.

## ۳-۱- آنالیز داده‌ها

در این بخش به تحلیل و بررسی معیارها و زیر معیارهای پژوهش پرداخته شده است.

### معیارها

در پژوهش حاضر با توجه به مطالب مطرح شده در تحقیق و نتیجه‌گیری از آن‌ها به تهیه پرسش‌نامه‌ای پرداخته شده است که در آن معیارهای موردنظر در ارزیابی آسیب‌پذیری شبکه معابر مورد پرسش از متخصصین قرار گرفته شده است. در نهایت معیارهایی که در میزان آسیب‌پذیری خیابان امام خمینی نقش داشته‌اند مشخص شد. با توجه به مطالعات نظری و استفاده از نظرات کارشناسان معیارها به این ترتیب می‌باشند:

- تراکم
- ویژگی‌های ساختمانی
- عوامل طبیعی
- دسترسی
- درجه محصوریت

بنابراین با توجه به معیارهای انتخاب و استخراج شده و نوع هدف تحقیق به بررسی معیارها با تهیه پرسش‌نامه پرداخته شد و اطلاعات حاصل از پرسش‌نامه مورد تجزیه و تحلیل قرار گرفت تا میزان آسیب‌پذیری نمونه موردی مشخص شود.

جدول ۱- معیارها و زیر معیارها و کدبندی آسیب‌پذیری آن‌ها

عوامل و معیارهای کلی	عوامل و معیارهای اصلی	زیر معیارها	آسیب‌پذیری خیلی کم	آسیب‌پذیری کم	آسیب‌پذیری متوسط	آسیب‌پذیری زیاد	آسیب‌پذیری خیلی زیاد
تراکم	تراکم ساختمانی	کمتر از ۵۰	•				
		تراکم ۵۰-۱۰۰		•			
		تراکم ۱۰۰-۱۲۰			•		
		تراکم ۱۲۰-۱۵۰				•	
		تراکم ۱۵۰ به بالا	•				•
	تراکم جمعیتی	۰-۷۵ نفر در هکتار		•			
		۷۵-۱۵۰ نفر در هکتار			•		
		۱۵۰-۲۲۵ نفر در هکتار				•	
		۲۲۵-۳۰۰ نفر در هکتار					•
		۳۰۰ نفر به بالا در هکتار	•				
ویژگی‌های ساختمانی	کیفیت بنا	فاقد بنا	•				
		نوساز		•			
		قابل نگهداری			•		

عوامل و معیارهای کلی	عوامل و معیارهای اصلی	زیر معیارها	آسیب پذیری خیلی کم ۱	آسیب پذیری کم ۳	آسیب پذیری متوسط ۵	آسیب پذیری زیاد ۷	آسیب پذیری خیلی زیاد ۹
		مرمتی				•	
		تخریبی					•
	قدمت بنا	کمتر از ۲۵ سال	•				
		۲۵ تا ۳۰ سال		•			
		۳۰ تا ۴۵ سال			•		
		۴۵ تا ۶۰ سال				•	
		۶۰ سال به بالا					•
		خشت و گل					
	نوع مصالح	آجر و سیمان				•	
		آجر و آهن			•		
		اسکلت بتنی		•			
		اسکلت فلزی					•
	تعداد طبقات ساختمانها	طبقه ۱					•
		طبقه ۲ و ۳		•			
		طبقه ۳ و ۵			•		
		طبقه ۵ و ۷				•	
		طبقه ۷ به بالا					•
	مساحت همکف ساختمانها	کمتر از ۱۰۰					•
		۱۰۰ تا ۲۵۰				•	
		۲۵۰ تا ۵۰۰			•		
	سازگاری کاربریها	کاملاً سازگار					•
		نسبتاً سازگار		•			
		بی تفاوت			•		
		کاملاً سازگار				•	
		نسبتاً سازگار					•
	فاصله از گسل	فاصله کمتر از ۵۰ متر					•
		فاصله ۵۰ تا ۱۰۰ متر				•	
		فاصله ۱۰۰ تا ۳۰۰ متر			•		
		فاصله ۳۰۰ تا ۵۰۰ متر		•			
		فاصله بیش از ۵۰۰ متر				•	
	فاصله از مسیل						•



عوامل و معیارهای کلی	عوامل و معیارهای اصلی	زیر معیارها	آسیب پذیری خیلی کم ۱	آسیب پذیری کم ۳	آسیب پذیری متوسط ۵	آسیب پذیری زیاد ۷	آسیب پذیری خیلی زیاد ۹
	رود	فاصله ۵۰ تا ۱۰۰ متر				•	
		فاصله ۱۰۰ تا ۳۰۰ متر			•		
		فاصله ۳۰۰ تا ۵۰۰ متر		•			
		فاصله بیش از ۵۰۰ متر	•				
دسترسی	عرض معبر	کمتر از ۸ متر					•
		۸ تا ۱۲ متر				•	
		۱۲ تا ۲۰ متر			•		
		۲۰ تا ۲۴ متر		•			
	دسترسی به مراکز امداد و نجات	۲۴ متر به بالا	•				
		کمتر از ۱ کیلومتر	•				
		بین ۱ تا ۳ کیلومتر		•			
		بین ۳ تا ۵ کیلومتر			•		
	وجود تقاطع و راه فرعی	بین ۵ الی ۷ کیلومتر				•	
		۷ کیلومتر به بالا	•				
		کمتر از ۱					•
		۱-۳				•	
درجه محصوریت	محصوریت خیلی کم	۳-۵			•		
		۵-۱۰		•			
	محصوریت کم	۱۰ به بالا	•				
		کمتر از ۰/۳					•
	محصوریت متوسط	بین ۰/۳ تا ۰/۵		•			
		بین ۰/۵ تا ۰/۷			•		
		بین ۰/۷ تا ۱				•	
		۱ به بالا					•

## تراکم

با افزایش تراکم احتمال آسیب پذیری افزایش می یابد؛ بنابراین تراکم اعم از ساختمانی و جمعیتی با آسیب پذیری، رابطه مستقیم دارد. در ادامه پژوهش تأثیر تراکم های ساختمانی و جمعیت در آسیب پذیری خیابان امام خمینی با توجه به نظر کارشناسان محاسبه شد.

جدول ۲- ارزش دهی به به زیر معیارهای ویژگی های ساختمانی در نرم افزار Expert Choice

تراکم ساختمانی	تراکم جمعیتی
۰/۲۵۰	۰/۷۵۰



شکل ۲- ارزش های تعلق گرفته به زیر معیارهای تراکم در نرم افزار Expert Choice

## ویژگی های ساختمانی

ویژگی های ساختمان های مجاور معابر در آسیب پذیری شبکه معابر بسیار تأثیرگذار است؛ بنابراین در ادامه تحقیق تأثیر این معیار و زیر معیارهایش در آسیب پذیری خیابان امام خمینی، با روش هایی که در ادامه آمده، محاسبه شد. زیر معیارهای ویژگی های ساختمانی هر یک جداگانه و با شدت های متفاوت در احتمال آسیب پذیری تأثیر دارند. به همین منظور در ابتدای کار از کارشناسان خبره خواسته شد تا به هر یک از زیر معیارهای قدمت بنا، کیفیت بنا، سازگاری کاربری، تعداد طبقات ساختمان ها، نوع مصالح و مساحت همکف ساختمان ها را با توجه به نظر کارشناسان ارزش دهند. در ادامه جدول های مربوط به هر یک از زیر معیارهای ویژگی های ساختمانی که توسط کارشناسان ارزش گذاری شده، آمده است.

جدول ۳- ارزش های تعلق گرفته به زیر معیارهای ویژگی های ساختمانی در نرم افزار Expert Choice

سازگاری کاربری ها	مساحت همکف ساختمان ها	تعداد طبقات ساختمان ها	نوع مصالح	قدمت بنا	کیفیت بنا
۰/۱۵۳	۰/۰۳۴	۰/۰۹۰	۰/۰۵۴	۰/۴۱۵	۰/۲۵۵



شکل ۳- ارزش های تعلق گرفته به زیر معیارهای ویژگی های ساختمانی در نرم افزار Expert Choice

با توجه به اینکه بافت فرسوده شهری بیشتر حول محور خیابان امام خمینی اردبیل تجمیع شده است معیار قدمت بنا بیشترین آسیب‌پذیری را از نظر کارشناسان به خود اختصاص داد.

### عوامل طبیعی

عوامل طبیعی مانند نزدیکی به گسل در آسیب‌پذیری شبکه معابر در برابر زلزله بسیار تأثیرگذار می‌باشند؛ بنابراین در ادامه تحقیق تأثیر این معیار و زیر معیارهایش در آسیب‌پذیری خیابان امام خمینی، با روش‌هایی که در ادامه آمده است محاسبه شد. زیر معیارهای این معیار با توجه به نظر کارشناسان به دو دسته فاصله از گسل و فاصله از مسیل رود تقسیم شد و پس از بررسی‌های میدانی و نظر کارشناسان امتیازات هرکدام در نرم‌افزار Expert Choice تعیین شد.

#### جدول ۴- ارزش‌دهی به زیر معیارهای عوامل طبیعی در نرم‌افزار Expert Choice

فاصله از گسل	فاصله از مسیل رود
۰/۶۶۷	۰/۳۳۳



شکل ۴- ارزش‌های تعلق‌گرفته به زیر معیارهای عوامل طبیعی در نرم‌افزار Expert Choice

### دسترسی

عامل دسترسی یکی از عوامل تأثیرگذار در آسیب‌پذیری شبکه معابر به شمار می‌رود. به طوری که در هنگام بروز حادثه امور مربوط به امداد و نجات و تردد به قدری اهمیت پیدا می‌کند که در تمام برنامه‌ریزی‌های شهری مدرن به این عامل توجه می‌شود؛ بنابراین در ادامه کار تأثیر این معیار و غیرمعیارهای آن در آسیب‌پذیری خیابان امام خمینی شهر اردبیل با استفاده از روش‌های زیردست آمد. زیر معیارهای این معیار با توجه به نظرات کارشناسان به سه زیر معیار عرض معبر، دسترسی به مراکز امداد و نجات و وجود تقاطع و راه‌های فرعی تقسیم شد و در نهایت در نرم‌افزار Expert Choice امتیازدهی شده و امتیاز هرکدام به شرح جدول زیر به دست آمد.

#### جدول ۵- ارزش‌دهی به زیر معیارهای دسترسی در نرم‌افزار Expert Choice

عرض معبر	دسترسی به مراکز امداد و نجات	وجود تقاطع و راه‌های فرعی
۰/۵۰۰	۰/۲۵۰	۰/۲۵۰



شکل ۵- ارزش‌های تعلق گرفته به زیر معیارهای دسترسی در نرم‌افزار Expert Choice

#### درجه محصوریت

درجه محصوریت عبارت است از نسبت ارتفاع ساختمان واقع در جداره‌ی معبر به عرض معبر که نشان‌دهنده‌ی میزان ریزش آوار ساختمان به معبر و احتمال انسداد آن است. با توجه به این نکته، هرچه درجه محصوریت بیشتر باشد آسیب‌پذیری بیشتر خواهد بود. برای این منظور ابتدا تعداد طبقات هر ساختمان برای محاسبه ارتفاع ساختمان (به متر) در عدد ۳ ضرب شد، سپس نتایج به دست آمده در نرم‌افزار Expert Choice تحلیل شد.

#### ۴- نتایج و بحث

با توجه به این که میزان تأثیر هر یک از معیارهای تراکم، ویژگی‌های ساختمانی، عوامل طبیعی، دسترسی و درجه محصوریت در آسیب‌پذیری شبکه معابر متفاوت است، کارشناسان این معیارها را نیز ارزش‌گذاری کردند. با توجه به ادامه‌ی محاسبات مجموع ارزش‌ها باید برابر عدد ۱ باشد.

جدول ۶- ارزش‌دهی به معیارهای آسیب‌پذیری شبکه معابر

تراکم	ویژگی‌های ساختمانی	عوامل طبیعی	دسترسی	درجه محصوریت
۰/۲۸۴	۰/۴۵۸	۰/۰۶۴	۰/۱۵۲	۰/۰۴۳



شکل ۶- ارزش‌های تعلق گرفته به معیارهای آسیب‌پذیری شبکه معابر در نرم‌افزار Expert Choice

برای مشخص کردن نقاط آسیب‌پذیر خیابان امام خمینی شهر اردبیل با توجه به نقاط حساس‌تر در برابر زلزله، خیابان به ۱۹ قسمت (با عرض ۵۰ متر و طول ۵۰۰ متر) تقسیم شد. قسمت ۱ (پل بسیج و روبروی دانشکده‌های علوم انسانی و فنی مهندسی دانشگاه آزاد اسلامی واحد اردبیل)، قسمت ۲ (میدان بسیج و دادگستری کل اردبیل)،

قسمت ۳ (میدان ارتش)، قسمت ۴ (روبروی مجتمع چندمنظوره هلال احمر و ستاد اسکان فرهنگیان)، قسمت ۵ (روبروی استادیوم تختی) و قسمت ۶ (میدان شریعتی) می‌باشند. قسمت ۷ (چهارراه امام، روبروی پاساژ صفویه و صدف)، قسمت ۸ (میدان سرچشمه و بازار)، قسمت ۹ (تازه میدان و قسمت‌هایی از بازار)، قسمت ۱۰ (روبه روی پارک آرتا)، قسمت ۱۱ (چهارراه ژاندارمری و شرکت نفت) و قسمت ۱۲ (میدان جهاد روبه روی رفاه) می‌باشند. قسمت ۱۳ (بعد از میدان جهاد و پشت حمام جام جم)، قسمت ۱۴ (میدان علی سرباز)، قسمت ۱۵ (میدان علی سرباز به سمت خیابان جام جم)، قسمت ۱۶ (خیابان جام جم، رو به روی مرکز پخش میهن شعبه اردبیل)، قسمت ۱۷ (روبروی صداوسیما اردبیل)، قسمت ۱۸ (روبه روی اداره زندان مرکزی اردبیل) و قسمت ۱۹ (خیابان متهی به جاده نمین-آستارا) می‌باشند. در ادامه با استفاده از نتایج به دست آمده در تحقیقات میدانی و پرسشنامه‌ای، امتیازات هر قسمت نسبت به معیارها و زیر معیارها که در جدول زیر آمده است محاسبه شد.

جدول ۷- ارزش دهی به گزینه‌ها (قسمت‌ها) در نرم افزار Expert Chocie

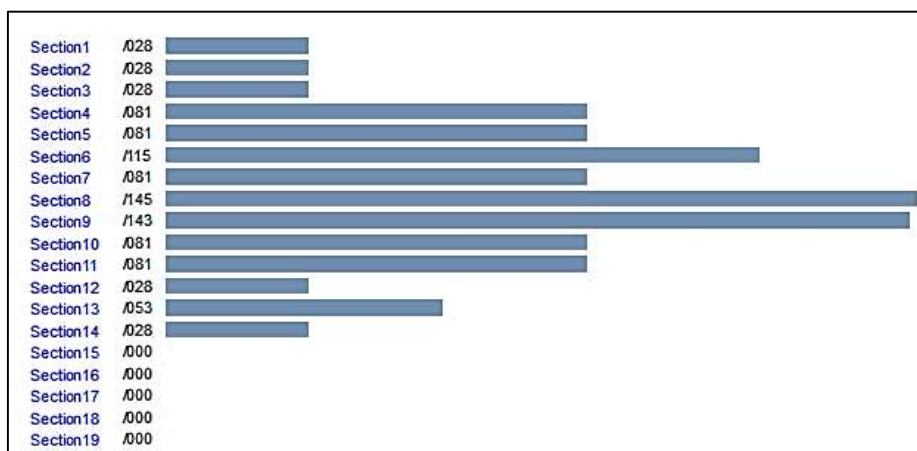
زیر معیارها	تراکم ساختمانی	تراکم جمعیتی	کیفیت بنا	قدمت بنا	نوع مصالح	تعداد طبقات ساختمان‌ها	مساحت همکف ساختمان‌ها	سازگاری کاربری‌ها	فاصله از گسبل	فاصله از مسبل رود	عرض معبر	دسترسی به مراکز امداد و نجات	وجود نقاط و راه‌های فرعی	درجه محصوریت
۱	۱	۲	۱	۱	۱	۵	۵	۱	۶	۲	۱	۵	۲	۱
۲	۱	۲	۳	۳	۱	۷	۷	۳	۶	۵	۱	۵	۳	۱
۳	۱	۲	۳	۳	۱	۳	۷	۵	۹	۵	۱	۵	۷	۱
۴	۳	۵	۱	۵	۵	۳	۷	۳	۹	۳	۳	۲	۵	۱
۵	۳	۵	۵	۷	۳	۳	۷	۷	۷	۷	۳	۲	۷	۱
۶	۵	۷	۵	۷	۵	۳	۷	۷	۷	۷	۵	۱	۵	۵
۷	۳	۵	۷	۹	۵	۷	۵	۹	۷	۷	۳	۲	۳	۲
۸	۷	۹	۷	۹	۷	۳	۷	۹	۷	۹	۵	۵	۵	۳
۹	۵	۹	۷	۹	۷	۷	۵	۹	۵	۷	۵	۲	۷	۳
۱۰	۳	۵	۵	۷	۷	۱	۷	۷	۵	۵	۳	۲	۷	۱
۱۱	۳	۵	۵	۷	۱	۱	۷	۷	۵	۵	۳	۵	۳	۱
۱۲	۱	۳	۵	۷	۱	۱	۵	۵	۵	۳	۳	۵	۳	۱
۱۳	۳	۳	۵	۷	۵	۱	۷	۷	۳	۵	۳	۵	۵	۱
۱۴	۱	۳	۵	۵	۵	۱	۷	۵	۳	۳	۱	۵	۵	۱
۱۵	۱	۱	۵	۵	۱	۱	۷	۵	۳	۳	۱	۵	۳	۱

زیر معیارها	تراکم ساختمانی	تراکم جمعیتی	کثیبت بنا	قدمت بنا	نوع مصالح	تعداد طبقات ساختمانات	مساحت همکف ساختمانات	سازگاری کاربری‌ها	فاصله از گسبل	فاصله از مسیر رود	عرض معبر	دسترسی به مراکز امداد و نجات	وجود تقاطع و راه‌های فرعی	درجه محصوریت
۱۶	۱	۱	۳	۳	۱	۳	۳	۳	۱	۳	۱	۷	۵	۱
۱۷	۱	۱	۳	۳	۳	۱	۵	۳	۱	۱	۱	۷	۳	۱
۱۸	۱	۱	۱	۱	۱	۱	۱	۱	۱	۱	۱	۷	۱	۱
۱۹	۱	۱	۱	۱	۱	۱	۱	۱	۱	۱	۱	۷	۱	۱

سپس نتایج آسیب‌پذیری هر یک از ۱۹ قسمت با توجه به معیارها و زیر معیارها مشخص شد که ذیلأ به آن‌ها اشاره شده است.

### تراکم

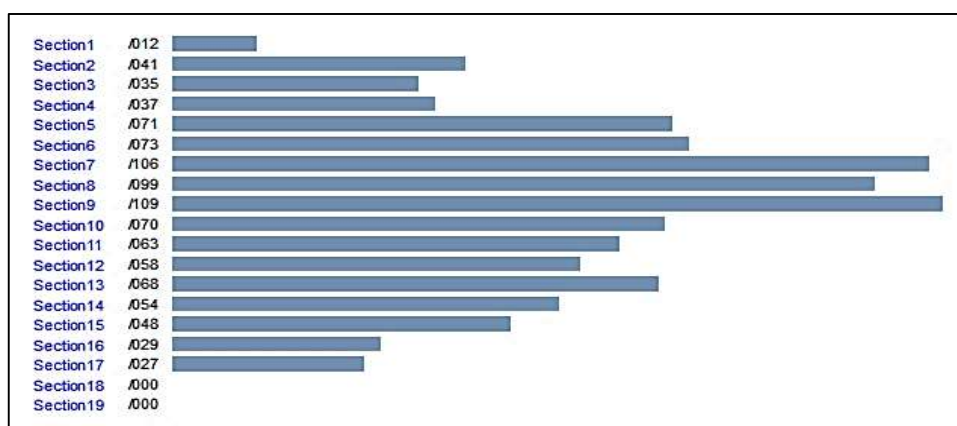
در این بخش زیر معیارهای تراکم‌های ساختمانی و جمعیتی با توجه به ارزش‌هایی که با استفاده از نظر کارشناسان برای آن‌ها تعیین شده بود در نرم‌افزار Expert Choice امتیازدهی شدند سپس ارزش هر یک از آن‌ها مشخص شد. پس از امتیازدهی به هر ۱۹ قسمت و با توجه به نتایج به‌دست‌آمده در نرم‌افزار Expert Choice، وضعیت آسیب‌پذیری خیابان امام خمینی در ارتباط با تراکم (ساختمانی و جمعیتی) مشخص شد. نتایج به‌دست‌آمده نشان می‌دهد که اغلب آسیب‌پذیری متوسط دارند اما قسمت‌هایی مانند قسمت ۶، ۸ و ۹ (میدان شریعتی، میدان سرچشمه و تازه میدان) به علت ریزدانه بودن واحدهای مسکونی، تجمع دست‌فروشان، تراکم بالای عابرین پیاده، تجمع واحدهای تجاری و خدماتی و ... از آسیب‌پذیری بالایی برخوردارند که در شکل زیر آسیب‌پذیری هر ۱۹ قسمت آمده است.



شکل ۷- ارزش‌های تعلق‌گرفته به قسمت‌های ۱۹ گانه با توجه به معیار تراکم در نرم‌افزار Expert Choice

#### ویژگی‌های ساختمانی

پس از امتیازدهی به هر ۱۹ قسمت و با توجه به نتایج به‌دست‌آمده در نرم‌افزار Expert Choice، وضعیت آسیب‌پذیری خیابان امام خمینی در ارتباط با ویژگی‌های ساختمانی مشخص شد. نتایج نشان می‌دهد که آسیب‌پذیری خیابان امام خمینی از بعد ویژگی‌های ساختمانی در قسمت‌های ۷، ۸ و ۹ (اطراف میدان سرچشمه تا، تازه میدان) بیشتر است و این نیز، به دلیل پایین بودن کیفیت مصالح ساختمانی، ناسازگاری کاربری‌ها (تمرکز واحدهای تجاری و خدماتی)، کمبود فضای باز، نوع مصالح ناسازگار و ... از یک‌سو و از سوی دیگر کم بودن عرض معبر در این قسمت‌ها می‌باشد که در هنگام وقوع زلزله بیشترین آسیب‌پذیری را خواهند داشت. قسمت‌های دیگر نیز آسیب‌پذیری نسبتاً زیادی از بعد ویژگی‌های ساختمانی دارند که در شکل زیر امتیازات هر یک آمده است.



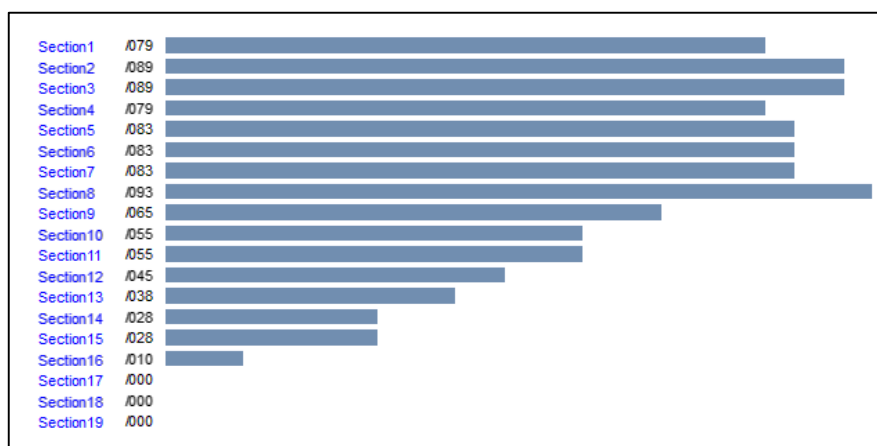
شکل ۸- ارزش‌های تعلق‌گرفته به قسمت‌های ۱۹ گانه با توجه به معیار ویژگی‌های ساختمانی در نرم‌افزار

Expert choice

با توجه به نمودار بالا کمترین آسیب پذیری نیز مربوط به قسمت های ۱۸ و ۱۹ به علت سازگاری مناسب کاربری ها و فضای باز موجود در جداره مسیر می باشد.

### عوامل طبیعی

پس از امتیازدهی به هر ۱۹ قسمت و با توجه به نتایج به دست آمده در نرم افزار Expert choice، وضعیت آسیب پذیری خیابان امام خمینی در ارتباط با عوامل طبیعی مشخص شد. نتایج نشان می دهد که آسیب پذیری خیابان امام خمینی از بعد عوامل طبیعی در قسمت های ۱ تا ۹ (از پل بسیج تا، تازه میدان) بیشتر است و این نیز، به دلیل نزدیک بودن این قسمت ها به گسل های نزدیک به شهر اردبیل و همچنین وجود مسیل های رودخانه با توجه به شیب زیاد در این قسمت ها می باشد که در هنگام وقوع زلزله بیشترین آسیب پذیری را خواهند داشت. همچنین به دلیل محاصره شدن شهر اردبیل بین گسل های معروف؛ تالش، دشت مغان، سنگاور، ماسوله و بزقوش و همچنین وجود حوزه آبریز بالیخلی چای در اطراف خیابان که مسیل های زیادی در این مناطق وجود دارد، آسیب پذیری را در منطقه مورد نظر بالا برده است. قسمت های دیگر نیز آسیب پذیری نسبتاً زیادی از بعد عوامل طبیعی دارند که در نمودار زیر امتیازات هر یک آمده است. ضمناً آسیب پذیری عوامل طبیعی بیشتر متوجه اطراف میدان بسیج است و کمترین آن نیز متوجه اطراف میدان علی سرباز و خروجی اردبیل به سمت جاده نمین - آستارا می باشد.



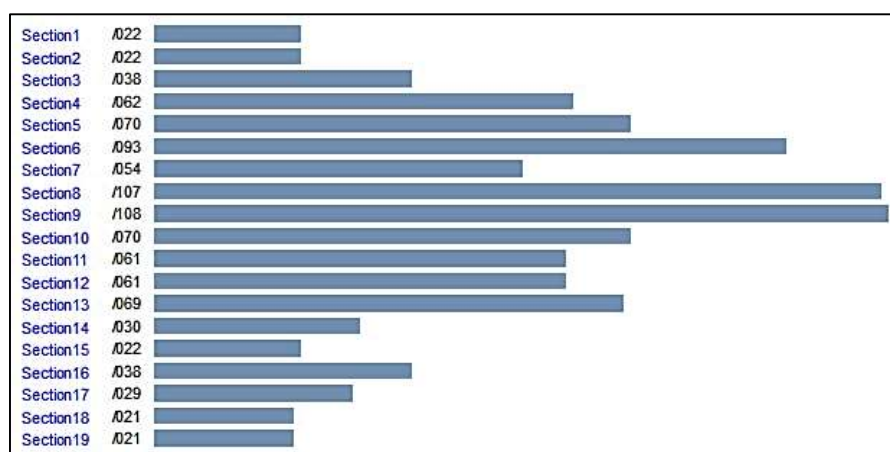
شکل ۹- ارزش های تعلق گرفته به قسمت های ۱۹ گانه با توجه به معیار عوامل طبیعی در نرم افزار Expert Choice

### دسترسی

پس از امتیازدهی به هر ۱۹ قسمت و با توجه به نتایج به دست آمده در نرم افزار Expert Choice، وضعیت آسیب پذیری خیابان امام خمینی در ارتباط با معیار دسترسی مشخص شد و آسیب پذیری تقریباً در کل مسیر به جز



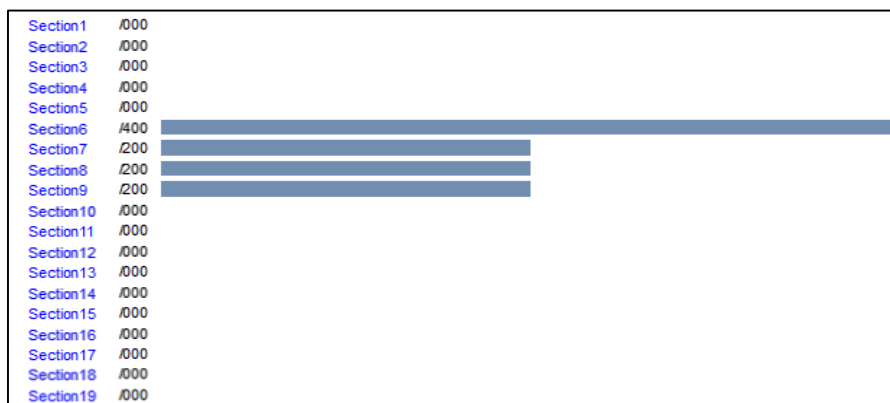
قسمت‌هایی که ذیلاً به آن‌ها اشاره شده است متوسط و نسبتاً کم می‌باشد. نتایج نشان می‌دهد که آسیب‌پذیری خیابان امام خمینی از بعد دسترسی در قسمت‌های ۶ الی ۸ (از میدان شریعتی تا، تازه میدان) بیشتر است و این نیز، به دلیل بالا بودن تراکم جمعیتی و ساختمانی، کم بودن عرض معبر، ترافیک سنگین، تراکم بالای عابر پیاده، هسته مرکزی شهر بودن، تراکم واحدهای تجارتي، خدماتی و آموزشی و... می‌باشد. قسمت‌های دیگر نیز آسیب‌پذیری نسبتاً زیادی از بعد دسترسی دارند که در نمودار زیر امتیازات هر یک آمده است.



شکل ۱۰- ارزش‌های تعلق‌گرفته به قسمت‌های ۱۹ گانه با توجه به معیار دسترسی در نرم‌افزار Expert Choice

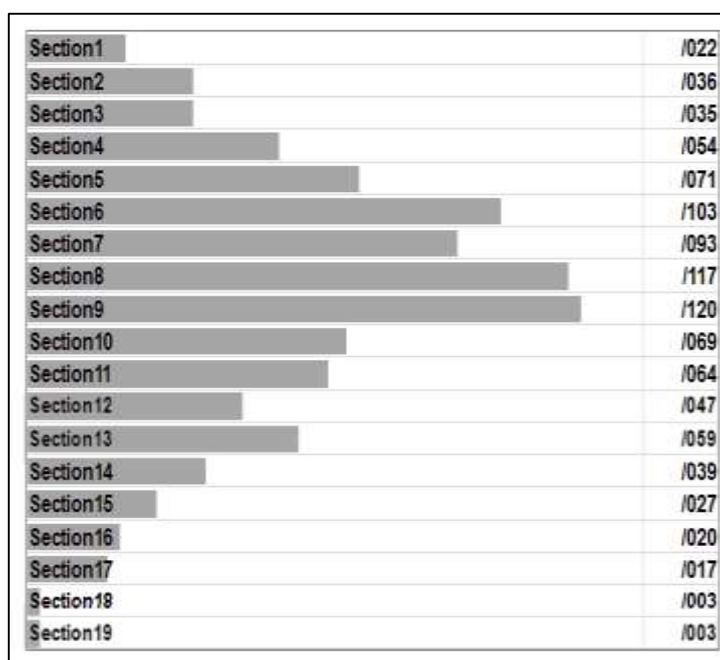
#### درجه محصوریت

با توجه به نتایج به‌دست‌آمده مشخص می‌شود که درجه محصوریت بالا، در معابر کم‌عرض بیشتر است و در منطقه مورد مطالعه، قسمت ۶ (حول محور میدان شریعتی) که اغلب تمرکز واحدهای تجاری و پاساژهای شهری و ساختمان‌های بلند در این قسمت است از بیش‌ترین آسیب‌پذیری برخوردار است. همچنین مسیر قسمت‌های ۷، ۸ و ۹ (میدان سرچشمه تا پارک آرتا) آسیب‌پذیرتر نسبت به قسمت‌های دیگر هستند و علت آن نیز کم‌عرض بودن خیابان امام خمینی در این قسمت‌ها می‌باشد و هنگام زلزله معابر بسته خواهند شد و امکان هرگونه تردد ناممکن خواهد شد. به‌علاوه درجه محصوریت در مناطقی از محدوده که ارتفاع ساختمان‌ها با در نظر گرفتن عرض معبر طراحی شده مناسب است. از این مناطق می‌توان به اطراف میدان بسیج، جهاد و علی سرباز اشاره کرد. در رابطه با این موضوع، با وجود مشکلات موجود در خیابان امام خمینی، مناطقی که در ساخت‌وساز آن‌ها قوانین شهرسازی اجرا شده و سازه‌ها نوساز هستند، درجه محصوریت شرایط قابل‌قبول‌تری نسبت به قسمت‌های اشاره شده در بالا دارند.



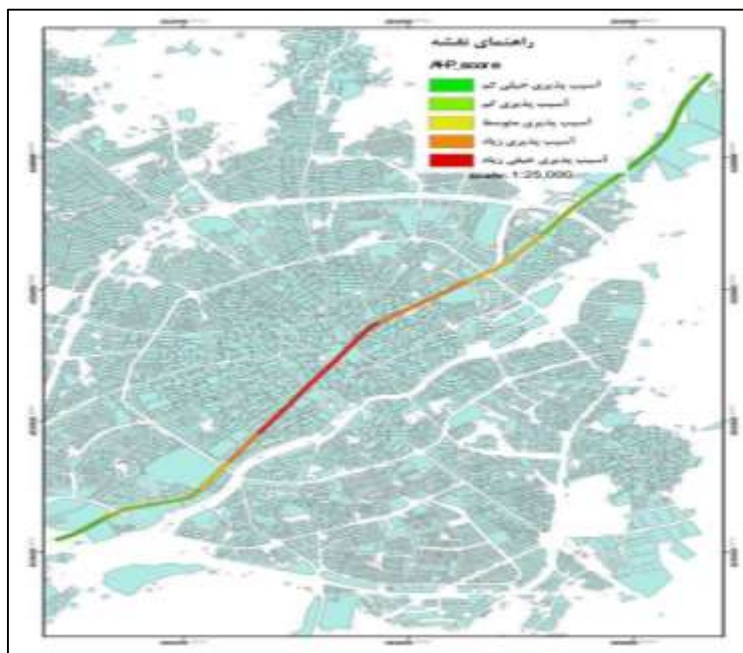
شکل ۱۱- ارزش‌های تعلق گرفته به قسمت‌های ۱۹ گانه با توجه به معیار درجه محصوریت در نرم‌افزار Expert Choice

در نهایت نتایج نهایی و آسیب‌پذیری هر یک از ۱۹ قسمت مشخص شد که در نمودار زیر به نمایش گذاشته شده است.



شکل ۱۲- ارزش‌های تعلق گرفته به قسمت‌های ۱۹ گانه در نرم‌افزار Expert Choice

در آخرین مرحله از تحقیق، آسیب‌پذیری کلی و اهمیت هر یک از ۱۹ قسمت با توجه به معیارها و زیر معیارها مشخص شد و نقشه نهایی آسیب‌پذیری خیابان امام خمینی در نرم‌افزار Arc GIS تولید شد.



شکل ۱۳- نقشه آسب پذیری نهایی خیابان امام خمینی شهر اردبیل

با توجه به نقشه به دست آمده مشخص شد که بیشترین آسب پذیری به ترتیب شامل، قسمت‌های ۹ (تازه میدان و قسمت‌هایی از بازار)، ۸ (میدان سرچشمه و بازار)، ۷ (چهارراه امام، روبه روی پاساژ صفویه و صدف) و ۶ (میدان شریعتی) می‌باشد که آسب پذیری خیلی زیاد دارند. قسمت‌های ۵ (اطراف استادیوم تختی و اداره دخانیات استان اردبیل)، ۱۰ (رو به روی پارک آرتا) و ۱۱ (چهارراه ژاندارمری و شرکت نفت) دارای آسب پذیری زیاد هستند. همچنین قسمت‌های ۴ (روبه روی مجتمع چندمنظوره هلال احمر و ستاد اسکان فرهنگیان)، ۱۲ (میدان جهاد) و ۱۳ (بعد از میدان جهاد و پشت حمام جام جم) دارای آسب پذیری متوسط هستند. قسمت‌های ۲ (میدان بسیج و دادگستری کل اردبیل)، ۳ (میدان ارتش)، ۱۴ (میدان علی سرباز) و ۱۵ (میدان علی سرباز به سمت خیابان جام جم) دارای آسب کم هستند و در نهایت قسمت‌های ۱ (پل بسیج و رو به روی دانشکده‌های علوم انسانی و فنی مهندسی، دانشگاه آزاد اسلامی واحد اردبیل)، ۱۶ (خیابان جام جم روبه روی مرکز پخش میهن شعبه اردبیل)، ۱۷ (رو به روی صداوسیما اردبیل)، ۱۸ (روبه روی اداره زندان مرکزی اردبیل) و ۱۹ (خیابان منتهی به جاده نمین-آستارا) دارای آسب خیلی کم هستند.

##### ۵- جمع‌بندی و نتیجه‌گیری

در هر تحقیق نتایج حاصل از آن باید پاسخگوی سؤالات مطرح شده باشد. در این تحقیق نیز با توجه به سؤالات مطرح شده و تجزیه و تحلیل‌های انجام شده به سؤالات پاسخ داده شد که ذیلاً به آن‌ها اشاره شده است. سؤال ۱-

آسیب پذیری خیابان امام خمینی شهر اردبیل در برابر زلزله چگونه است؟ در این تحقیق مشخص گردید که غالب زیر معیارهای مشخص شده به غیر از ویژگی های ساختمانی و تراکم برای ارزیابی آسیب پذیری خیابان امام خمینی در بسیاری از قسمت ها مناسب می باشد؛ چراکه به نظر پرسش شوندهگان و کارشناسان، خیابان امام خمینی دارای پتانسیل بالایی برای کاربری در شرایط زلزله دارد، لیکن برای بهبود آن نیاز به بازنگری و توسعه دارد؛ اما شرایط خیابان امام خمینی بخصوص در قسمت هایی مانند تازه میدان، میدان سرچشمه، چهارراه امام و میدان شریعتی که تمرکز واحدهای تجاری و تردد سواره و پیاده بالا می باشد بحرانی است و در هنگام زلزله آمار تلفات جانی و آسیب های مالی بالا خواهد بود. همچنین قسمت های فوق به دلیل قدمت بالای ساختمان ها، کیفیت پایین بنا، مصالح نامناسب، وجود کاربری های ناسازگار و تراکم زیاد ساختمانی از آسیب پذیری جدی برخوردار هستند. قسمت های منتهی به خروجی های شهر اردبیل مانند بسیج و علی سرباز و قسمت های اطراف آن ها به علت عرض بالای معبر، تراکم پایین ساختمانی و جمعیتی، رعایت اصول و قواعد شهرسازی، قدمت کم ابناء، سازگاری کاربری ها، کیفیت مناسب مصالح به کار برده شده در ساختمان و وجود فضاهای سبز و باز از وضعیت مناسبی برخوردار است. در ضمن به علت تجمع فضاهای آموزشی، وجود فضاهای باز و سبز، اماکن مذهبی و دسترسی مناسب این خیابان به مراکز درمانی، وضعیت خیابان از بعد دسترسی و امداد و نجات و پناه گیری بعد از زلزله مناسب می باشد. سؤال ۲- آسیب پذیر ترین قسمت های خیابان امام خمینی در برابر زلزله کدامند؟ برای ارزیابی میزان آسیب پذیری خیابان امام خمینی، پنج سطح با آسیب پذیری خیلی زیاد، آسیب پذیری زیاد، آسیب پذیری کم و آسیب پذیری خیلی کم مشخص شد که در نقشه نهایی آسیب پذیری خیابان امام خمینی در فصل قبل آورده شده است. برای پاسخگویی به سؤال دوم جدولی برای مشخص شدن آسیب پذیری هر یک از نوزده قسمت طراحی شد؛ که نشان دهنده وضعیت آسیب پذیری خیابان امام خمینی و آسیب پذیرترین قسمت ها می باشد.

جدول ۸- آسیب پذیری نوزده قسمت خیابان امام خمینی در برابر زلزله

آسیب پذیری خیلی زیاد	آسیب پذیری زیاد	آسیب پذیری متوسط	آسیب پذیری کم	آسیب پذیری خیلی کم
قسمت ۹ (تازه میدان و قسمت هایی از بازار)	قسمت ۵ (اطراف استادیوم تختی و اداره دخانیات استان اردبیل)	قسمت ۴ (روبه روی مجتمع چند منظوره هلال احمر و ستاد اسکان فرهنگیان)	قسمت ۲ (میدان بسیج و دادگستری کل اردبیل)	قسمت ۱ (پل بسیج و روبه روی دانشکده های علوم انسانی و فنی مهندسی دانشگاه آزاد اسلامی واحد اردبیل)
قسمت ۸ (میدان سرچشمه و بازار)	قسمت ۱۰ (روبه روی پارک آرتا)	قسمت ۱۲ (میدان جهاد)	قسمت ۳ (میدان ارتش)	قسمت ۱۶ (خیابان جام جم روبه روی مرکز پخش میهن شعبه اردبیل)
قسمت ۷ (چهارراه امام، روبه روی پاساژ صفویه)	قسمت ۱۱ (چهارراه ژاندارمری و شرکت)	قسمت ۱۳ (بعد از میدان جهاد و پشت)	قسمت ۱۴ (میدان علی سرباز)	قسمت ۱۷ (روبه روی صدا و سیما اردبیل)

آسیب پذیری خیلی زیاد	آسیب پذیری زیاد	آسیب پذیری متوسط	آسیب پذیری کم	آسیب پذیری خیلی کم
و صدف)	نفت)	حمام جام جم)		
قسمت ۶ (میدان شریعی)			قسمت ۱۵ (میدان علی سرباز به سمت خیابان جام جم)	قسمت ۱۸ (روبه روی اداره زندان مرکزی اردبیل)
				قسمت ۱۹ (خیابان متهی به جاده نمین-آستارا)

### کتابنامه

- احدنژاد روشتی، محسن، روستایی، شهریور و محمدجواد کاملی فر؛ ۱۳۹۴. ارزیابی آسیب پذیری شبکه معابر شهری در برابر زلزله با رویکرد مدیریت بحران مطالعه موردی: منطقه ۱ شهر تبریز. فصلنامه علمی - پژوهشی اطلاعات جغرافیایی. دوره ۲۴. شماره ۹۵. پاییز ۹۴.
- احدنژاد روشتی، محسن، تیموری، اصغر و حسین طهماسبی مقدم؛ ۱۳۹۹. تحلیل فضایی آسیب پذیری شبکه معابر شهری در برابر زلزله با رویکرد مدیریت بحران (مطالعه موردی: بخش مرکزی شهر زنجان). مجله مخاطرات محیط طبیعی. دوره ۹. شماره ۲۶. شماره پیاپی ۴. زمستان ۱۳۹۹.
- جلالیان، حمید، دادگر، حسین؛ ۱۳۹۴. پهنه بندی آسیب پذیری سکونتگاه های روستایی در برابر زلزله با مدل AHP، مطالعه موردی بخش چورزق شهرستان طارم. جغرافیا و برنامه ریزی محیطی. ۲۶(۳): ۲۹-۴۲.
- خدادای، فاطمه، انتظاری، مژگان و فرزانه ساسان پور؛ ۱۳۹۷. تحلیل آسیب پذیری شهری در برابر مخاطره زلزله با روش ELECTRE FUZZY (مطالعه موردی: کلانشهر کرج). نشریه تحقیقات کاربردی علوم جغرافیایی. سال بیستم. شماره ۵۶. بهار ۹۹.
- کریمی کردآبادی، مرتضی، نجفی، اسماعیل؛ ۱۳۹۴. ارزیابی خطر زلزله با استفاده مدل ترکیبی FUZZY-AHP در توسعه و امنیت شهری (مطالعه موردی: منطقه یک کلانشهر تهران). مجله پژوهش های فرسایش محیطی. ۲(۸): ۷۷-۹۵
- نورائی، همایون، رضایی، ناصر و رحیم علی عباسپور؛ ۱۳۹۵. ارزیابی و تحلیل مکانی کارایی شبکه های ارتباطی محلی پس از زمین زلزله از منظر پدافند غیرعامل. مجله علوم و فناوری های پدافند غیرعامل. سال دوم. شماره ۳ (پاییز). ۱۶۰-۱۵۱

- Chun-Nen Huang., 2014. A method for exploring the interdependencies and important of critical in frastructures. Knowledge- Based Systems, 55(2014): 66-74, [http:// dx.doi.org/ 10.1016/ j.knosys.2013.10.010](http://dx.doi.org/10.1016/j.knosys.2013.10.010)
- Mohammadpour S, Zali N, Pourahmad A., 2016. Analysis of Seismic Vulnerability Factors in Urban Old Texture with the Approach of Earthquake Crisis Management (Case Study: Sirius Neighborhood), Human Geography Research Quarterly, 48(1):33-52
- monge, o . Alexoudis, S., 2007. An advanced approach to earthquake risk scenarios with applications to European towns.
- Sadrykia M, Delavar M, Zare M., 2017. A GIS-Based Fuzzy Decision Making Model for Seismic Vulnerability Assessment in Areas with Incomplete Data, ISPRS Int. J. Geo-Inf. 2017, 6(4): 119, doi: 10.3390/ijgi6040119